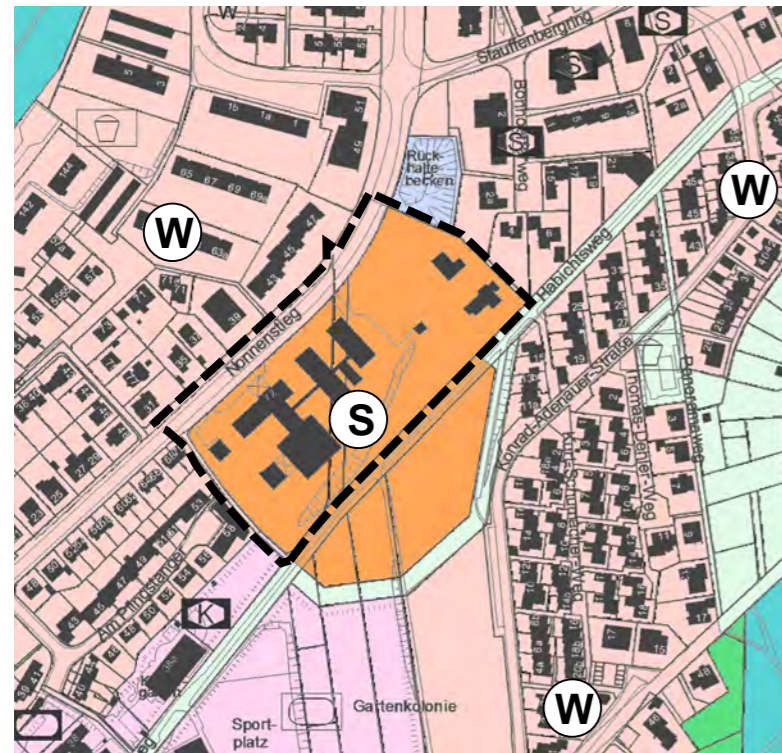


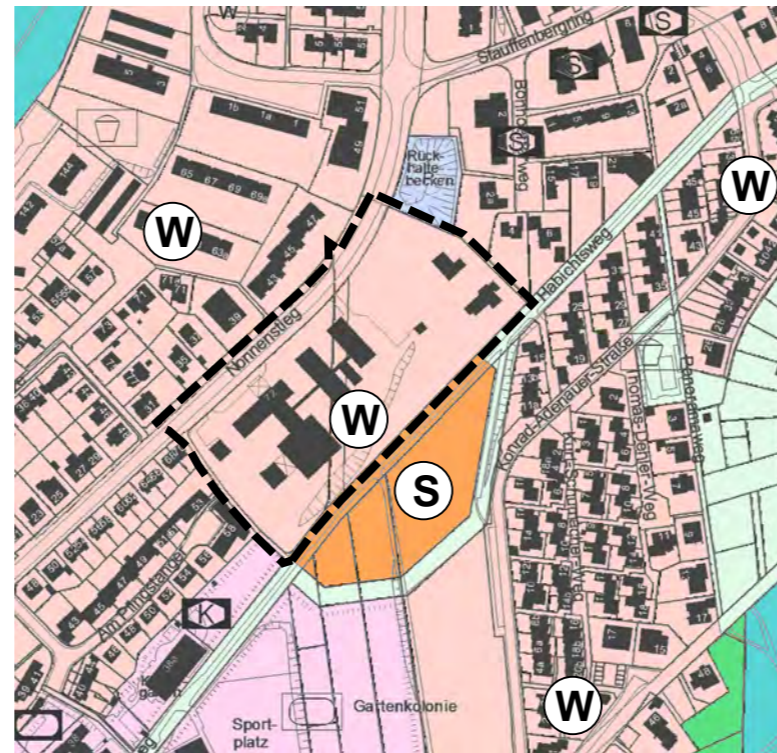
Änderung des Flächennutzungsplans

Stadt Göttingen

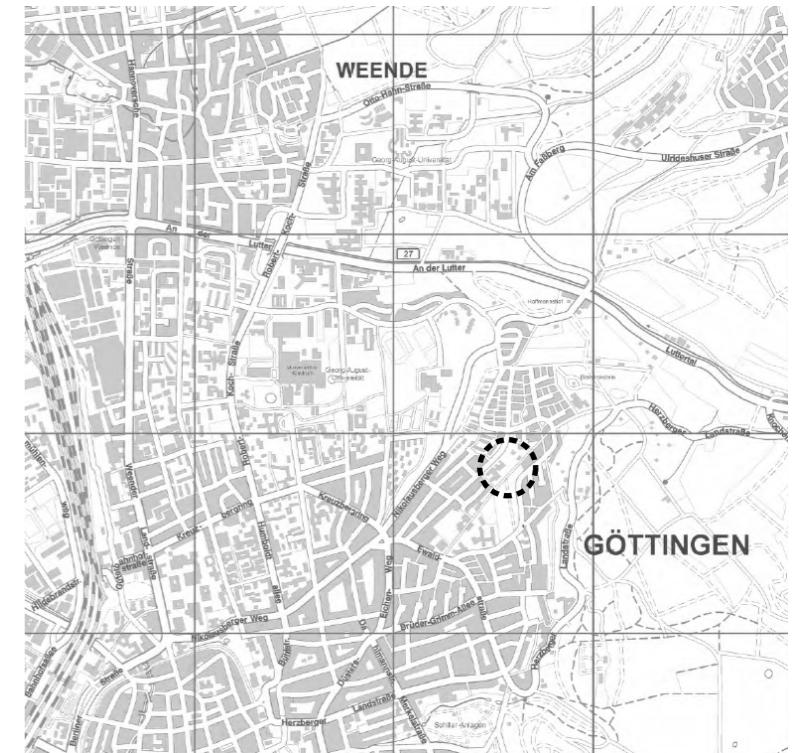
Alte Darstellung



Neue Darstellung
59. Änderung



Übersicht



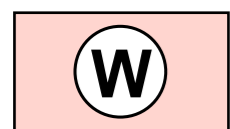
Flächennutzungsplan 1975 der Stadt Göttingen 59. Änderung 'Südlich Nonnenstieg'



Grenze des räumlichen
Geltungsbereichs der
Flächennutzungsplanänderung



Sonderbauflächen



Wohnbauflächen

Auftraggeber



Hiroshimaplatz 1 - 4
37083 Göttingen

Planverfasser

Architektur+Städtebau
Bankert, Linker & Hupfeld

Karthäuserstraße 7-9
34117 Kassel
(05 61) 7 66 39 4-0
architekturundstaedtebau.de

Maßstab

1/5000

Datum

17.10.2013

